

Anarcs Község Önkormányzatának Képviselő-testülete 2014. április 15. napján megtartott nyilvános ülésének

a) tárgysorozata,

b) jegyzőkönyve,

c) rendelete:

d) határozatai: 250/2014. (IV.15.) - 251/2014. (IV.15.)

Száma: 81-11/2014.


T Á R G Y S O R O Z A T

1./ **Előterjesztés közútkezelői hozzájárulás megadására**
Előadó: Kalinák József polgármester

1./ **Előterjesztés térfigyelő kamerarendszer kiépítésére irányuló pályázat benyújtására**
Előadó: Kalinák József polgármester

Anarcs, 2014. április 15.




Kalinák József
polgármester

J E G Y Z Ó K Ö N Y V

Készült: Anarcs Község Önkormányzata Képviselő-testületének 2014. április 15. napján 4546 Anarcs, Kossuth utca 30. szám alatti házasságkötő teremben megtartott nyilvános testületi ülésén

Jelen vannak: Bori József képviselő
Kalinák József polgármester
Kertész Zoltánné képviselő
Simon Nóra képviselő
Takács Tamás képviselő

Meghívottak: dr. Dolhai Edina jegyző
Orbán Attiláné jegyzőkönyvvezető

Hiányzik: Megellai Nándor alpolgármester, dr. Somogyi Gábor képviselő valamint Kantár Elemérné a Roma Nemzetiségi Önkormányzat Elnöke.

Kalinák József polgármester köszönti a Képviselő-testület tagjait, megállapítja, hogy a 7 fős testületből 5 fő képviselő jelen van, az ülés határozatképes, 7.15 órakor megnyitja azt.

Jegyzőkönyv-hitelesítőnek Kertész Zoltánné és Simon Nóra képviselőket javasolja, megkérdezi, hogy van-e más javaslat.

Más javaslat nincs, **a Képviselő-testület jegyzőkönyv-hitelesítőnek egyhangú 5 igen szavazattal, ellenszavazat és tartózkodás nélkül Kertész Zoltánné és Simon Nóra képviselőket választja meg.**

Kalinák József polgármester javasolja, hogy a meghívóban kiküldött napirendi pontokat tárgyalja a képviselő-testület.

Megkérdezi, van-e más javaslat. Más javaslat nem hangzik el. **A képviselő-testület egyhangú 5 igen szavazattal, ellenszavazat és tartózkodás nélkül elfogadja napirendi javaslatokat.**

(1. tsp.) Előterjesztés közútkezelői hozzájárulás megadására
Előadó: Kalinák József polgármester

Kalinák József polgármester előadja, hogy a közútkezelői hozzájárulásra a Református Egyházközségnek az IKSZT használatbavételi engedélyének kiadásához szükséges. Megkérdezi, van-e kérdés, hozzászólás, javaslat az előterjesztéssel kapcsolatosan.

Kérdés, hozzászólás, javaslat nincs. A képviselő-testület egyhangú 5 igen szavazattal, ellenszavazat és tartózkodás nélkül az alábbi határozatot hozza:

**Anarcs Község Önkormányzata Képviselő-testületének
250/2014. (IV.15.)
határozata**

A képviselő-testület

A közúti közlekedésről szóló 1988. évi I. törvény 39. §-ában, valamint 42/A. § (1) bekezdés b) pontjában biztosított jogkörében eljárva

Az Anarcsi Református Egyházközség (4546 Anarcs, Kossuth utca 35. szám) kérelmére az Anarcs belterület 278 hrsz-ú, a valóságban Anarcs, Kossuth utca 37. szám alatti ingatlanon megvalósítandó Integrált Közösségi Szolgáltató Tér kialakításához szükséges parkírozó megközelítéséhez az Anarcs Község Önkormányzata tulajdonát képező Anarcs belterület 277/4 hrsz-ú Iskola utca felőli útsatlakozás kialakításához **az útkezelői hozzájárulást az alábbi feltételekkel adja meg:**

1. Az engedélyes köteles a kivitelezés után az eredeti állapotot helyre kell állítani.
2. Amennyiben a helyreállítást követő három éven belül az út, a járda és a zöldsávban süllyedés tapasztalható, az engedélyes köteles a helyreállítást ismételten elvégezni.
3. A munkálatok ideje alatt a közutakon végzett munkák elkorlátozási és forgalombiztonsági követelményeiről szóló 3/2001. (I.31.) KöHViM rendeletben foglaltakat be kell tartani.
4. A munkálatok folyamán a közút területét, az útpadkát és a csapadékvíz elvezető árkot föld és építőanyag tárolására használni tilos még ideiglenes jelleggel is.

(2. tsp.) Előterjesztés térfigyelő kamerarendszer kiépítésére irányuló pályázat benyújtására

Előadó: Kalinák József polgármester

Kalinák József polgármester előadja, hogy a képviselő-testület tavaly is döntött ebben a témában, de a beadott pályázat nem nyert. Atdolgozták a tavaly elkészített pályázatot, kértek új árajánlatot. Javasolja, hogy a képviselő-testület nyújtsa be pályázatát a térfigyelő kamerarendszer kiépítésére. Megkérdezi, van-e kérdés, hozzászólás, javaslat az előterjesztéssel kapcsolatosan.

Kérdés, hozzászólás, javaslat nincs. A képviselő-testület egyhangú 5 igen szavazattal, ellenszavazat és tartózkodás nélkül az alábbi határozatot hozza:

**Anarcs Község Önkormányzata Képviselő-testületének
251/2014.(IV.15.)
határozata**

térfigyelő kamera rendszer kiépítésére irányuló pályázat benyújtására

A Képviselő-testület:


1. Pályázatot nyújt be Anarcs község közbiztonság növelését szolgáló önkormányzati fejlesztések keretében megvalósítandó térfigyelő kamerarendszerek kiépítésére, a beruházás költségei 100 %-os támogatásának elnyerésére.
2. Felhatalmazza a polgármestert a pályázat benyújtására.

Felelős: Polgármester

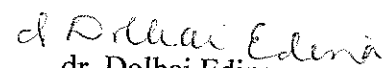
Határidő: 2014. április 24.


Más napirendi pont nincs, Kalinák József polgármester megköszöni a képviselő-testület munkáját és az ülést 7 óra 20 perckor bezárja.


K.m.f.


Kalinák József
polgármester




dr. Dolhai Edina
jegyző


Kertész Zoltánné
jkv.hitelesítő


Simon Nóra
jkv. hitelesítő


J E L E N L É T I Í V

amely készült Anarcs Község Önkormányzata Képviselő-testületének 2014.
április 15. napján megtartott nyílt testületi ülésén megjelentekről


1./ Bori József


.....

2./ Kalinák József


.....


3./ Kertész Zoltánné


.....

4./ Megellai Attila Nándor

.....


5./ Simon Nóra


.....

6./ dr. Somogyi Gábor

.....

7./ Takács Tamás


.....

MEGHÍVOTTAK:

1./ dr. Dolhai Edina jegyző


.....

2./ Orbán Attiláné jkv. vezető

.....

3./ Kantár Eleménné RNÖ elnök

.....

**ANARCS KÖZSÉG ÖNKORMÁNYZATÁNAK
POLGÁRMESTERE**

4546 Anarcs, Kossuth út 30.

Tel.: 45/404-011, Fax: 45/404-314

M E G H Í V Ó

Magyarország helyi önkormányzatiról szóló 2011. évi CLXXXIX. tv. 45.§-ában biztosított
jogkörömben eljárva a Képviselő-testületet

**2014. április 15. 7¹⁵ órára
ö s s z e h í v o m.**

Az ülés helye: Polgármesteri Hivatal Házasságkötő terem (4546 Anarcs, Kossuth utca 30.)

N A P I R E N D I J A V A S L A T

1. Előterjesztés közútkezelői hozzájárulás megadására


Előadó: Kalinák József polgármester

2. Előterjesztés térfigyelő kamerarendszer kiépítésére irányuló pályázat benyújtására

Előadó: Kalinák József polgármester

Anarcs, 2014. április 14.




Kalinák József
polgármester

ELŐTERJESZTÉS

- a képviselő-testülethez -

Közútkezelői hozzájárulás megadásáról

Tisztelt Képviselő-testület!

Az Anarcsi Református Egyházközség 4546 Anarcs, Kossuth utca 35. szám azzal a kérelemmel fordult a képviselő-testülethez, hogy mint az Iskola utca útkezelője útkezelői hozzájárulást adjon részükre az Anarcs belterület 278 hrsz-ú ingatlanon megvalósítandó integrált közösségi szolgáltató tér kialakítása keretében megvalósított zárt parkoló megközelítéséhez szükséges útsatlakozáshoz.

Kérelmükhöz csatolták a Papp Zoltán (k2b-2/292/2003) okleveles építőmérnök által készített belső úthálózat és útsatlakozás utépítési és forgalomtechnikai tervét.

A kérelemből megállapítható, hogy az IKSZT-hez tervezett 14 db parkoló az Anarcs belterület 278 hrsz-ú ingatlanon belül kerül kialakításra. A 13 db szabvány parkoló és az 1 db akadálymentesített parkoló megközelítése az Iskola utca felől kialakításra kerülő útsatlakozáson keresztül történne.

A közúti közlekedésről szóló 1988. évi I. törvény 39. §-a szerint:
„Útsatlakozás létesítéséhez

*a) a közút kezelőjének hozzájárulása szükséges, kivéve a b) pont szerinti esetet,
b) a meglévő közút vagyongazdálkodójának hozzájárulása szükséges, amennyiben a közúthoz új utat csatlakoztatnak.*

(2) A kérelmező a hozzájárulás megtagadása miatt vagy a megállapított feltételekkel szemben a közlekedési hatósághoz fordulhat, amely az útsatlakozást engedélyezheti, illetőleg a feltételeket módosíthatja.

(3) Ha az útsatlakozást hozzájárulás nélkül vagy nem a hozzájárulásban foglaltak szerint létesítették és az a vonatkozó közlekedésbiztonsági követelményeknek nem felel meg, a közlekedési hatóság az útsatlakozás tulajdonosát (kezelőjét) annak elbontására vagy átépítésére kötelezheti.

(4) A szilárd burkolatú közúthoz csatlakozó földút kezelőjének meg kell akadályoznia, hogy a földútról a járművek a szilárd burkolatú közútra földet, iszapot, követ vagy egyéb anyagot hordjanak fel.

(5) Ha a közút kezelője vagy a meglévő közút vagyongazdálkodója az (1) bekezdésben meghatározott útsatlakozás létesítéséhez szükséges hozzájárulás megadásáról vagy megtagadásáról a külön jogszabályban meghatározott határidőn belül nem nyilatkozik, a hozzájárulást a kérelemben foglaltaknak megfelelően megadottnak kell tekinteni.”

A közúti közlekedésről szóló 1988. évi I. törvény 42/A. § (1) bekezdésének b) pontja valamint a (2)-(4) bekezdés szerint:

A közút kezelőjének hozzájárulása szükséges

b) belterületen – a közút mellett – ipari, kereskedelmi, vendéglátó-ipari, továbbá **egyéb szolgáltatási célú építmény építéséhez**, bővítéséhez, rendeltetésének megváltoztatásához, valamint a helyi építési szabályzatban, vagy a szabályozási tervben szereplő közlekedési és közműterületen belül nyomvonal jellegű építmény elhelyezéséhez, bővítéséhez, továbbá a közút területének határától számított két méter távolságon belül fa ültetéséhez vagy kivágásához.

(2) Ha a közút kezelője a feltételek teljesítéséhez is köthető hozzájárulását megtagadja, vagy a hozzájárulás iránti kérelem előterjesztésétől számított 30 napon belül nem nyilatkozik, vagy a kérelmező az előírt feltételeket sérelmesnek tartja, a kérelmező a közlekedési hatósághoz fordulhat, amely a tevékenységet engedélyezheti és feltételekhez kötheti vagy a közút kezelője által előírt feltételeket módosíthatja.

(3) Az építmény engedélyezésére jogosult, illetőleg a közlekedési hatóság az eredeti állapot helyreállítására, vagy a közút állagának és a forgalom biztonságának védelme érdekében szükséges munkák elvégzésére kötelezheti azt, aki az (1) bekezdésben foglaltakat megszegi.


(4) Az (1) bekezdés *a)* és *b)* pontjában meghatározott távolságon belül, a közút forgalomba helyezését követően létesített építményekben a közút közelségéből eredő és a jogszabályban meghatározott környezeti hatásokból eredő károkért a közút kezelője és vagyongazdálkodója felelősséggel nem tartozik.

Tekintettel arra, hogy az Iskola utca (Anarcs belterület 277/4 hrsz) az önkormányzat tulajdonát képező út, a közútkezelői hozzájárulás kiadása a képviselő-testület hatásköre.

Fentiekre tekintettel kérem a Tisztelt Képviselő-testületet, az előterjesztést szíveskedjen megvitatni és a határozatot elfogadni!

Anarcs, 2014. április 14.




Kalinák József
polgármester

Anarcs Község Önkormányzata Képviselő-testületének
...../2014. (.....)
határozat-tervezete

A képviselő-testület

A közúti közlekedésről szóló 1988. évi I. törvény 39. §-ában, valamint 42/A. § (1) bekezdés b) pontjában biztosított jogkörében eljárva

Az Anarcsi Református Egyházközség (4546 Anarcs, Kossuth utca 35. szám) kérelmére az Anarcs belterület 278 hrsz-ú, a valóságban Anarcs, Kossuth utca 37. szám alatti ingatlanon megvalósítandó Integrált Közösségi Szolgáltató Tér kialakításához szükséges parkírozó megközelítéséhez az Anarcs Község Önkormányzata tulajdonát képező Anarcs belterület 277/4 hrsz-ú Iskola utca felőli útsatlakozás kialakításához **az útkezelői hozzájárulást az alábbi feltételekkel adja meg:**

1. Az engedélyes köteles a kivitelezés után az eredeti állapotot helyre kell állítani.
2. Amennyiben a helyreállítást követő három éven belül az út, a járda és a zöldsávban süllyedés tapasztalható, az engedélyes köteles a helyreállítást ismételten elvégezni.
3. A munkálatok ideje alatt a közutakon végzett munkák elkorlátozási és forgalombiztonsági követelményeiről szóló 3/2001. (I.31.) KöHViM rendeletben foglaltakat be kell tartani.
4. A munkálatok folyamán a közút területét, az útpadkát és a csapadékvíz elvezető árkot föld és építőanyag tárolására használni tilos még ideiglenes jelleggel is.



MÁSOLAT

REFORMÁTUS EGYHÁZKÖZÖSSÉG

(Anarcs, Kossuth u.35.)


ANARCS, KOSSUTH U. 37.

Hrsz.: 278

alatt megvalósítandó


„IKSZT Épület Kialakítása” létesítéséhez


engedélyezési tervdokumentációjához.

Mezőgazdasági és Vidéktudományügyi Minisztérium Szabolcs-Szatmár-Bereg Megyei Kormányhivatal Helyszíni Ellenőrzési Osztály	
2013 OKT 17.	
481.	


Belső úthálózatának és útcsatlakozásának útépítési és forgalomtechnikai terve

Építési engedélyes tervdokumentációjához




Mezőgazdasági és Vidéktudományügyi Minisztérium Szabolcs-Szatmár-Bereg Megyei Kormányhivatal Helyszíni Ellenőrzési Osztály	
2011 FEBR. 18.	
317	Aláírás: 

2527/2011. sz. határozattal engedélyezett
Kivétel: 2011.06.07.


Papp Zoltán

Papp Zoltán
Okl. építőmérnök
TERVEZŐ
T-korlátozott
KÉ-korlátozott
Kam. tags. szám: 15-0650




Nyíregyháza, 2011-02-07

Papp Zoltán
okl. építőmérnök
k2b-2-292/2003
KAMARAI SZÁM: 15-0650

A másolat hitelesítve





REFORMÁTUS EGYHÁZKÖZÖSSÉG
(Anarcs, Kossuth u.35.)

ANARCS, KOSSUTH U. 37.
Hrsz.: 278

alatt megvalósítandó

„IKSZT Épület Kialakítása”
létesítéséhez
engedélyezési tervdokumentációjához.

Belső úthálózatának és útcsatlakozásának
útépítési és forgalomtechnikai terve

Tervfajta: engedélyezési terv


Az utak építésének és a forgalom részére való átadásának hatósági engedélyezéséről szóló 15/2000.(XI.16.) KöViM rendelet 12. §. (1) bekezdésének b.) pontjában foglaltak alapján

n y i l a t k o z o m

hogy a tervek megfelelnek a teljesítéskor érvényben lévő kötelező törvényes rendelkezéseknek, a vonatkozó rendeleteknek, szabványoknak és más műszaki előírásoknak.

A jelen tervezés során az általános érvényű kötelező hatósági előírásoktól való eltérés nem vált szükségessé.

Nyíregyháza, 2011-02-07


Papp Zoltán
Okl. építőmérnök
T E R V E Z Ő
T-korlátozott
KÉ-korlátozott
Kam. tagsz. szám: 15-0650
Papp Zoltán
tervező
K2b-2 -292
Kam szám: 15/0650

Tartalomjegyzék a műszaki leíráshoz

1. Jelenlegi állapot.....	2
2. Vízsintes vonalvezetés.....	3
3. Magassági vonalvezetés	3
4. Pályaszerkezet	3
5. Közművek	3
6. Forgalomtechnika.....	4
7. Parkoló kialakítás	4
8. Munkavédelmi előírások.....	5
9. Tűzvédelem	5

Műszaki leírás

REFORMÁTUS EGYHÁZKÖZÖSSÉG

(Anarcs, Kossuth u.35.)

ANARCS, KOSSUTH U. 37

Hrsz.: 278

alatt megvalósítandó

„IKSZT Épület Kialakítása” létesítéséhez

engedélyezési tervdokumentációjához.

Belső úthálózatának és útcsatlakozásának útépítési és forgalomtechnikai terve

1. Jelenlegi állapot

Az átalakítással érintett az építető saját tulajdonában lévő belterületi ingatlan, amely teljes közművel ellátott (vezetékes ivóvíz, elektromos energia, szennyvíz és gáz). Az átalakításra szánt épület funkciója a jelenlegi gyülekezeti házról „IKSZT ház”-ra változik, mely magába foglalja a belső terek átépítését valamint a ingatlan rendeltetésszerű használatához szükséges és az OTÉK -nak megfelelően személygépkocsi parkolók kialakítását is.

Az ingatlan megközelítését biztosító Iskola köz (277/4 hrsz) aszfaltozott út az Anarcsi Önkormányzat tulajdonában és kezelésében található közút, 3,20 m sáv szélességgel, 1,00-1,00 m padkaszélességgel.

Az átalakítással érintett meglévő épület földszinti padlójának vonala nem változik, az a jelenlegi térszín felett 40 cm-rel magasabban helyezkedik el. A telek a hátsó kert felé enyhén lejt.

A helyszíni bejárás során szemrevételeztük az építési területet, amelynek meglévő burkolatlan útcsatlakozása van, ennek aszfalt burkolattal történő ellátása is a tervfeladat részét képezi. A meglévő, átalakítással érintett útcsatlakozás tengelye az Iskola köz 0+035 szelvény-számában található.

2. Vízszintes vonalvezetés

A tervezett kapubehajtó az érintett 277/4 hrsz.-ú útra közel merőlegesen helyezkedik el. A belső úthálózat esetén az ívsugarak személygépkocsi/kisteher gépjármű forgalomra lettek kialakítva ($R=3,5$ m), nagy fordulási sugarat követelő nehéz tehergépkocsik/kamionok az épület kivitelezése után nem jelentkeznek a tervezési területen.

3. Magassági vonalvezetés

A tervezett útsatlakozás és a kiszolgáló úthálózat magassági vonalvezetése kapcsolódik a meglévő közút burkolatszintjéhez, valamint az épület padlómagasságához. Ügyelni kell arra, hogy az útsatlakozásról ne kerülhessen csapadékvíz az érintett 277/4 Hrsz.-ú útra!

A burkolt felületek esése egységesen 1,5 %. Az útsatlakozásnál szigorúan süllyesztett beton szegélyelemek használhatók!

4. Pályaszerkezet

A belső burkolt személygépkocsi parkolók az alábbi pályaszerkezeti rétegrenddel terveztük:

- Tömörített altalaj
- 15 cm kavicsagy
- 0,5 cm geotextil
- 10 cm CKT útalap
- 3 cm folyami homok ágyazat
- 8 cm vtg. beton térburkoló elem

A tervezett útsatlakozás és belső telepi úthálózat az érintett 277/4 hrsz.-ú úttal meglévő burkolatával (aszfalt burkolat) megegyezően kerül kialakításra, ezért az alábbi rétegrenddel valósul meg:

- 4 cm AC-11 kopóréteg;
- 5,5 cm AC-22 aszfalt útalap;
- 25 cm Z 0/80 zúzottkő, Z 5/20 zúzalékkal felületileg kiékelve;
- 15 cm homokos kavics, javító és fagyvédő réteg
- Tömörített altalaj

A kivitelezés során a szerkezeti rétegek beépítésére vonatkozó technológiai sorrendet be kell tartani.

5. Közművek

Az ingatlan teljesen közművesített - a villamos ellátás, vízellátás, gázellátás és szennyvízellátás valamint telefonhálózat az utcafronti oldalon biztosított.

Az új útsatlakozás kiépítése a víz közműrendszereket érinti, azt keresztezi, ezért az érintett közmű védelmében védőcső elhelyezése és a kivitelezés időtartamára szakfelügyelet megkérése szükséges!

6. Vízépítés

Az ingatlan megközelítését biztosító 277/4 hrsz.-ú út melletti meglévő csapadékvíz elvezetési rendszer megtartásra kerül, a tervezett útcsatlakozás az ingatlan megközelítését biztosító út csapadékvíz-elvezetését érinti, az útcsatlakozás helyén D=40 cm átmérőjű beton átereszt kell elhelyezni a meglévő csapadékvíz-elvezető árok fenékszintjétől 5 cm-rel mélyebben.

A belső burkolt felületeken összegyülekező csapadékvizek telephelyen belüli zöld felületeken kerülnek elszikkasztásra.

7. Forgalomtechnika

A belső úthálózatot két irányba nyíló 2x2,00m széles kapuval kell lehatárolni a közúttól, a kapubejáró építése alatt a munkaterületet a közút forgalmától el kell korlátozni. Erre a célra a sávózott terelőtáblák szolgálnak, melyeket a munkaterület elején és végén jelzőfényrel kell ellátni. A munkaterület előtt irányonként változó (25 ill. 30 m távolságra)kihelyezendők:

- „Úton folyó munkák”
- „Sebességkorlátozás 30 km/h”
- „Előzési tilalom”
- „ÚTÉPÍTÉS”
- „Útszűkület”

A munkaterület végét követően 20 m távolságra a korlátozásokat fel kell oldani.

A közlekedés céljára megmaradó útpályaszélesség ~3,00 m.

A tervezett munkakezdést és annak tartamát az Magyar Közút Kht.-nak 5 munkanappal a munkakezdés előtt be kell jelenteni. A munkavégzés teljes időtartama alatt a kivitelező köteles a munkaterület megvilágításáról, illetve a korlátozott látási viszonyok között a sárga, villogó jelzőfény folyamatoságáról gondoskodni. Csak szabványos méretű és kivitelű forgalomszabályozó eszközök alkalmazhatóak.

Az értelemzavaró jelzéseket el kell távolítani, vagy le kell takarni. A kivitelezés befejezése után ezeket az eredeti állapotnak megfelelően helyre kell állítani!

A tervezés során az ÚT 2-1.201:2004 Közutak tervezése, valamint az ÚT 2-1.119.1998 Útügyi Műszaki Előírás rendelkezéseit betartottuk.

8. Parkoló kialakítása

OTÉK 4B. sz. melléklet szerint:

Egy személygépkocsi számítandó:

„5. alsó- és középfokú nevelési-oktatási egység (bölcsőde, óvoda, alsó- és középfokú iskola) minden foglalkoztatója és/vagy tanterme nettó alapterületének minden megkezdett 20 m²-e után”

Gyerekjátszó 36,97m² → 2 db parkoló

„8. egyéb művelődési egységek (múzeum, művészeti galéria, levéltár stb.) főhelyiségeinek minden megkezdett 50 m² nettó alapterülete után”

Könyvtár 47,99 m² → 1 db parkoló

„10. igazgatási, ellátó, szolgáltató és a nem fekvőbeteg-ellátó gyógykezelő egységek főhelyiségeinek minden megkezdett 10 m² nettó alapterülete után”

Iroda I. 17,08 m² → 2 db parkoló

Iroda II. 10,24 m² → 2 db parkoló

„15. egyéb rendeltetési egységek főhelyiségeinek minden megkezdett 20 m² nettó alapterülete után”

Multifunkcionális terem 108,34 m² → 6 db parkoló

A számolt értéken (13 db parkoló állás) felül 14 db épületen kívüli parkolóhellyel biztosítjuk az ingatlanon belül elhelyezve, az U-1 Útépítési helyszínrajzon feltüntetett kialakításban, melyből 1 db parkolóhely akadálymentesített parkolóhely.

A parkolók kialakításánál az ÚT 2-1.210:2005 „A parkolási létesítmények geometriai tervezése (A KTSZ kiegészítése)” Ütügyi Műszaki Előírásban foglaltaknak megfelelően jártunk el.

AKADÁLYMENTESÍTÉS

Az épület körüli környezet kialakítása:

A helyszínrajzon feltüntetettek szerint az épülethez tartozó parkoló az épület mögött kerülnek elhelyezésre, ahol összesen 14 db parkoló-állás létesül. Az *OTÉK 42. § (3)* bekezdés értelmében minden megkezdett 50 db parkolóhelyből egyet akadálymentesen kell kialakítani, ez jelen esetben legalább 1 db akadálymentes parkoló állást jelent, ez a tervben 1 db akadálymentes parkolóval biztosított. Az akadálymentesen kialakított parkolókat az épület bejáratához a lehető legközelebb, de közlekedési útvonalon mérve nem távolabb, mint 50 m kell elhelyezni. Ez a tervezett parkoló-kiosztással teljesül. A parkolót a következő paraméterek szerint kell kialakítani.

- **Akadálymentes parkoló:** Az akadálymentes parkolóra előírt minimális alaprajzi mérete legalább 3,60x5,50 m, ez a terv szerint teljesül. A 3,60 m szélességből 1,5 m a kiszállási zóna, melyet jól láthatóan ferde csíkozással fel kell festeni. A parkolóhely jelölése a burkolatra felfestett, a parkoló zóna úttest felőli egyik sarkában elhelyezett kerekesszékes ábrával és szabványos tábla elhelyezésével történjen. A tábla fej felett, min. 2,20 m szabad belmagassággal vagy szemmagasságban – 1,50 m - a parkoló állással szemközt kerüljön elhelyezésre.

Az akadálymentesen kialakított parkolóállás és a bejárathoz vezető járda közötti szintkülönbség esetén járdaszegély süllyesztése és rámpaszerűen kialakított max. 5%-os meredekségű lejtő kialakítása kötelező.

A lejtő a kiszállási zóna járda felőli végén, a járda vonalában helyezendő el, tehát ne a parkolóhelyből vegyen el területet. A lejtő előtt a járda burkolatában figyelmeztető jelzés elhelyezése szükséges, a járda legalább 1,20 m szabad szélessége a lejtőn túl is biztosítandó. A főbejárathoz vezető járda legfeljebb 5 %-os menetirányú emelkedése megengedett.

9. Munkavédelmi előírások

A munkavégzés során, valamint az elkészült építményeknek ki kell elégíteni a magyar jogszabályokban és szabványokban előírt munkavédelmi követelményeket. A munkavédelmi és balesetelhárítási óvrendszabályokat a legszigorúbban be kell tartani! A tervek az előírások betartásával készültek és egyúttal biztosítják az építéshez az előírások betartásának feltételeit. A kivitelező munkavédelmi felelőst köteles kijelölni és biztosítani kell, hogy munkavégzés idején mindig legyen a helyszínen munkavédelmi felelős.

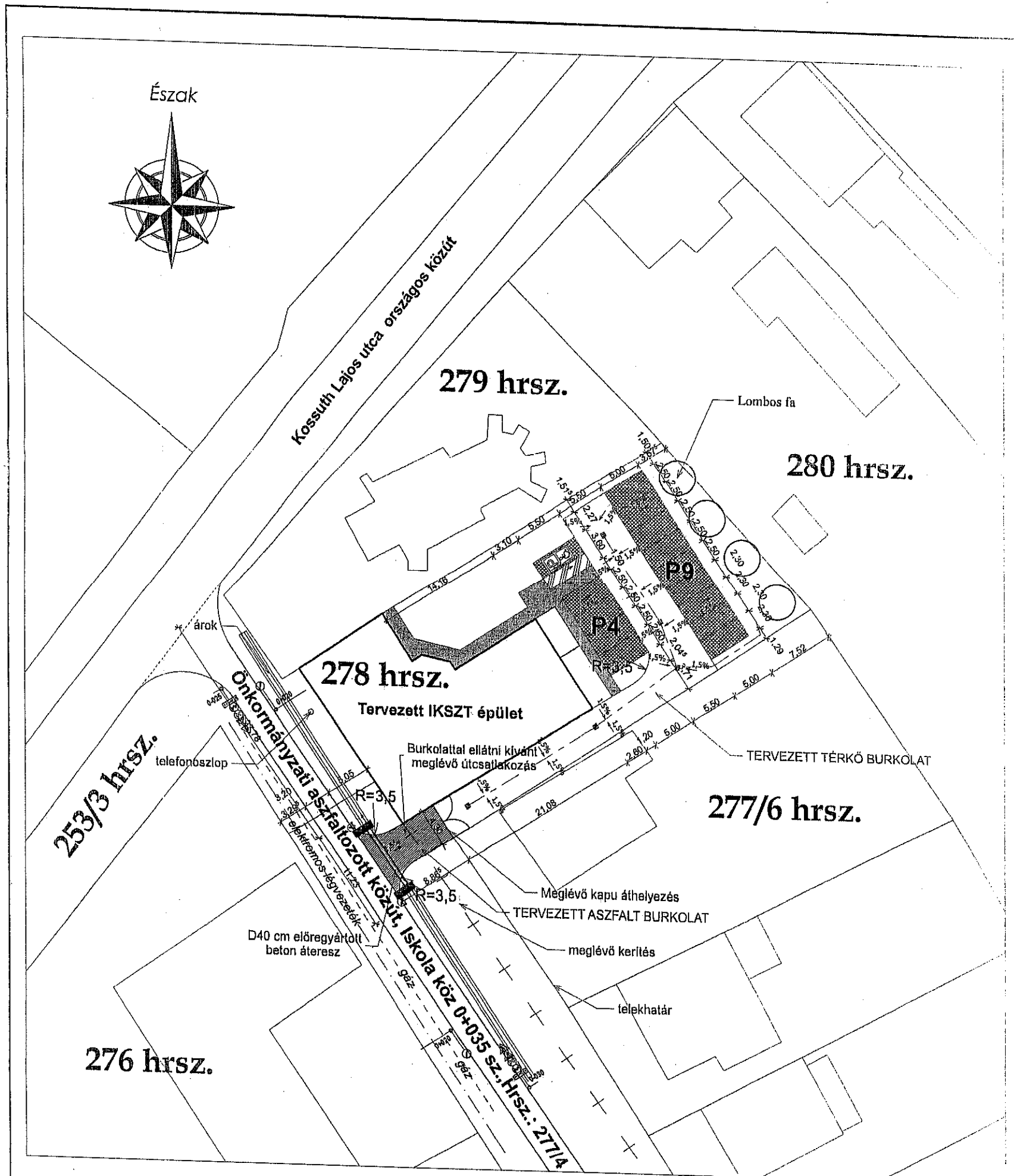
Felhívjuk a figyelmet a KPM Közüti Főosztály 765.116/1967. sz. "Az útépitési munkahelyek elkorlátozására" c. utasítás figyelembevételére, illetve betartására. A tervezés a közúti közlekedés szabályairól (KRESZ) szóló 16/1979. (VIII. 12.) KPM-BM számú rendelet előírásait figyelembe vette.

10. Tűzvédelem

A munkavégzés során, valamint az elkészült építményeknek ki kell elégíteni a magyar jogszabályoknak és szabványoknak előírt tűzvédelmi követelményeket.

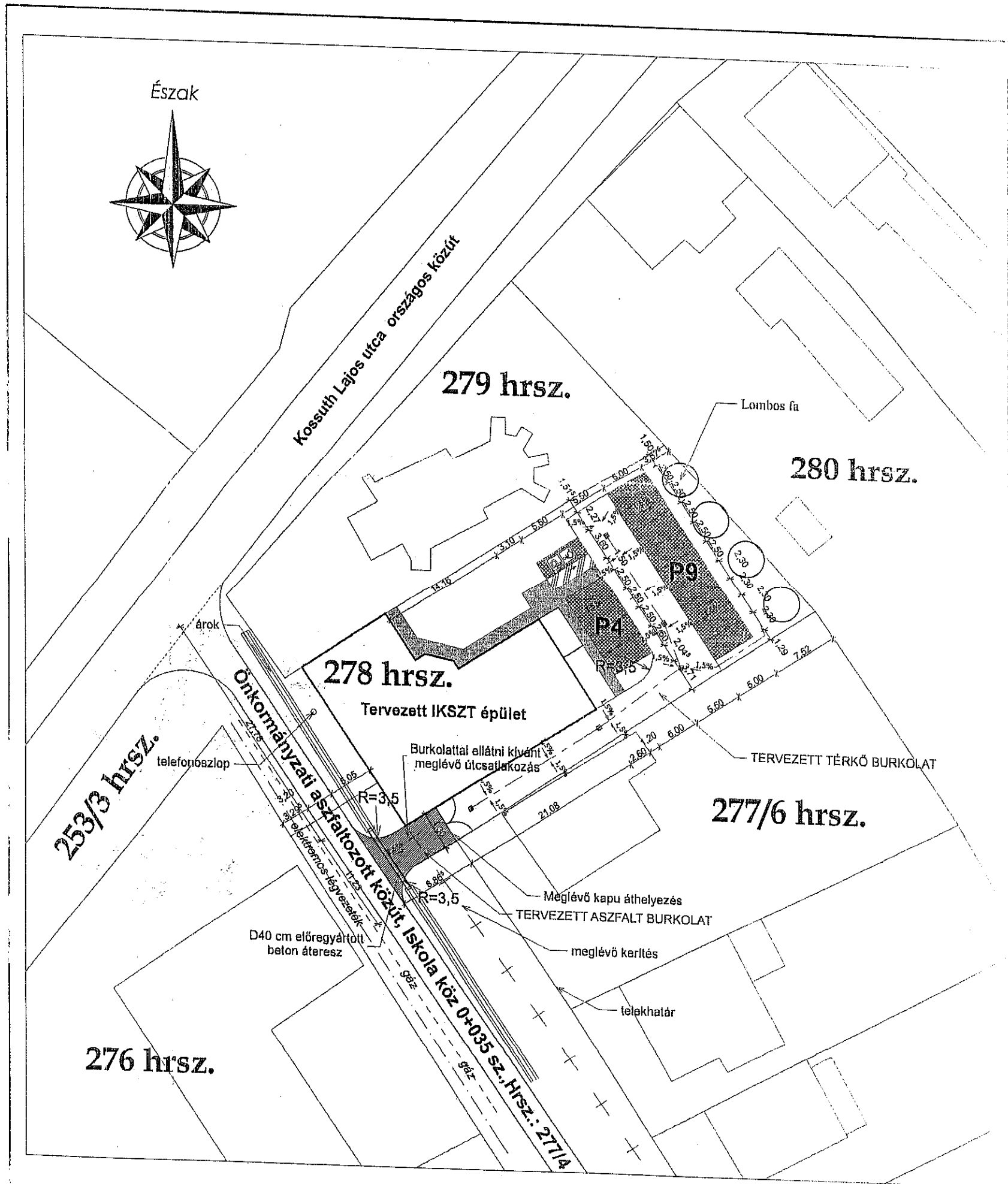
A tűzvédelmi és egyéb előírásokat a legszigorúbban be kell tartani. Az építés során a területre szállított, raktározott, felhasználásra kerülő tűzveszélyes anyagokkal kapcsolatban az előírásoknak megfelelő óvintézkedéseket meg kell tenni. A szükséges tűzoltó berendezések és eszközök készenlétéről gondoskodni kell, és megfelelő tűzjelzést is biztosítani kell!


Papp Zoltán
Okl. építőmérnök
TERVEZŐ
T-korlátozott
KÉ-korlátozott
Kam. tagszámj 15-0650



Papp Zoltán
 Papp Zoltán
 Old. építőmérnök
 TERVEZŐ
 T-korlátozott
 KÉ-korlátozott
 Kam. tags. szám: 15-01170

U-2	Útcsatlakozás és belső úthálózat létesítése (IKSZT épület kialakítása)	2011.02.07.
	IDEIGLENES FORGALOMSZABÁLYOZÁSI HELYSZÍNRAJZ M=1:500	
Építés helye:	Anarcs, Kossuth u. 37., hrsz: 278	
Építető:	Református Egyházközség Anarcs, Kossuth utca 35.	
Tervező:		
Közlekedés tervező:	Papp Zoltán Nyíregyháza, Damjanich u. 11 KÉ-korlátozott Kam. tags. szám: 15-01170	




 Papp Zoltán
 Okl. építőmérnök
 TERVEZŐ
 T-korlátozott
 KÉ-korlátozott
 Kam. tags. szám: 15-0680

U-1	Útcsatlakozás és belső úthálózat létesítése (IKSZT épület kialakítása)	2011.02.07
	KÖZLEKEDÉSI HELYSZÍNRAJZ M=1:500	
Építés helye:	Anarcs, Kossuth u. 37., hrsz: 278	
Építető:	Református Egyházközösség Anarcs, Kossuth utca 35.	
Tervező:		
Közlekedés tervező	Papp Zoltán Nyiregyháza, Damjanich u. 11 KÉ-korlátozott Kam. tags. szám: 15/0650	

Anarcs Község Önkormányzatának
Polgármestere
4546 Anarcs, Kossuth utca 30.
Száma: 2223-1/2014.

E L Ő T E R J E S Z T É S
- a Képviselő-testülethez -

térfigyelő kamera rendszer kiépítésére irányuló pályázat benyújtására

Tisztelt Képviselő-testület!

Megjelent a közbiztonság növelését szolgáló önkormányzati fejlesztések támogatásáról szóló 28/2014. (IV. 1.) BM rendelet.

A rendelet 1. §-a alapján:

„A települési önkormányzat a közbiztonság növelését szolgáló önkormányzati fejlesztések keretében megvalósítandó térfigyelő kamerarendszerek kiépítéséhez vagy bővítéséhez (a továbbiakban együtt: beruházás) a Magyarország 2014. évi központi költségvetéséről szóló 2013. évi CCXXX. törvény I. melléklet IX. Helyi önkormányzatok támogatásai fejezet, 18. A közbiztonság növelését szolgáló önkormányzati fejlesztések támogatása cím terhére vissza nem térítendő támogatást igényelhet, ha

- a) a beruházás közbiztonsági szempontból különösen indokolt, és
- b) az egységes nyomozó hatósági és ügyészségi bűnügyi statisztika alapján a rendőri eljárásban regisztrált bűncselekmények száma a megelőző évhez képest csökkenést nem mutatott vagy a beruházás eredményeként a regisztrált bűncselekmények számának számottevő csökkenése várható.”

A támogatás a beruházáshoz szükséges összeg 100%-áig igényelhető.

A támogatási kérelem benyújtása előtt megkezdett beruházáshoz támogatás nem nyújtható.

A települési önkormányzat az ebr42 önkormányzati információs rendszeren keresztül kitöltött és kinyomtatott támogatási kérelmet a kincstár települési önkormányzat székhelye szerint illetékes területi szervéhez (a továbbiakban: Igazgatóság) 2014. április 24-éig postai úton történő megküldésével nyújtja be. A benyújtási határidőt megtartottnak kell tekinteni, ha a települési önkormányzat az ebr42 rendszerben a kérelmet 2014. április 23-án 16 óráig rögzítette, és azt legkésőbb 2014. április 24-én postára adta. E határidő elmulasztása jogvesztő. A kizárólag postai úton benyújtott kérelem érvénytelen.

A támogatási kérelemnek a rendelet 1. melléklet szerinti adatlapot két eredeti példányban, valamint az adatlap beruházási célra vonatkozó adatait alátámasztó árajánlatot és a beruházáshoz kapcsolódó fénykép-dokumentációt egy eredeti és egy másolati példányban kell tartalmaznia.

Az Igazgatóság a felülvizsgált támogatási kérelmek egy eredeti példányát 2014. május 13-áig továbbítja a helyi önkormányzatokért felelős miniszternek.

A miniszter a támogatási kérelmekről – a rendelet 1. § a) és b) pontja szerinti feltétel teljesülésének vizsgálata tekintetében az országos rendőrfőkapitány és a Nemzeti Bünmegelőzési Tanács elnöke véleményének kikérésével –

a) a rendelkezésre álló előirányzat erejéig 2014. május 30-áig, valamint

b) a maradvány és a döntéssel le nem kötött összeg terhére legkésőbb 2014. december 10-éig dönt.

A miniszter jogosult – a támogatási kérelemben megjelölt műszaki tartalom egyidejű csökkentése mellett – az igényeltnél alacsonyabb összegű támogatás megítélésére.

A miniszter a kedvezményezettel a támogatási döntés közlésétől számított 15 napon belül, de legkésőbb 2014. december 19-éig támogatási szerződést köt.

A támogatást a támogatási szerződés megkötését követő 10 napon belül a miniszter utalványozása alapján a kincstár egy összegben folyósítja.

A támogatási szerződés módosítására egy alkalommal van lehetőség azzal, hogy a támogatás felhasználásának végső határideje nem változhat.

A támogatás felett a kedvezményezett rendelkezik, és felelős annak jogszerű felhasználásáért.

A kedvezményezett a támogatás felhasználásáról elkülönített, naprakész nyilvántartást vezet.

A kedvezményezett a támogatás felhasználásáról

a) 2014. december 31-ei fordulónappal az éves költségvetési beszámoló keretében és

b) az ebr42 önkormányzati információs rendszeren keresztül kitöltött és kinyomtatott szakmai és pénzügyi beszámolónak a miniszter részére a támogatás felhasználását követő

30 napon belül, de legkésőbb 2016. január 31-éig papír alapon történő benyújtásával számol el.

A támogatásnak az államháztartásról szóló 2011. évi CXCV. törvény 57. § (3) bekezdésében meghatározott hatánapig fel nem használt részét a kedvezményezett a központi költségvetés részére visszafizeti.


A támogatás felhasználására irányuló tevékenység az államháztartásról szóló törvény végrehajtásáról szóló 368/2011. (XII. 31.) Korm. rendelet 87. § (1) bekezdése szerinti beruházásnak minősül. A miniszter engedélyével történt elidegenítés esetén a kedvezményezettnek a (2) bekezdés szerinti rendeltetésszerű használatot biztosítani kell.

A kedvezményezettnek a támogatásból megvalósuló beruházást a beruházás megvalósításától számított 5 évig az eredeti rendeltetésének megfelelően – a működtetésre vonatkozó hatályos jogszabályok betartásával – kell használnia.

A pályázat benyújtását javaslom, mellékelem a beruházás megvalósításához bekért árajánlatot.

Fentiekre tekintettel, kérem a Tisztelt képviselő-testületet, az előterjesztést vitassa meg és a határozati javaslatot fogadja el!

Anarcs, 2014. április 14.


Kalinák József
polgármester

**Anarcs Község Önkormányzata Képviselő-testületének
.../2014.(....)
határozata**

térfigyelő kamera rendszer kiépítésére irányuló pályázat benyújtására

A Képviselő-testület:

Pályázatot nyújt be Anarcs község közbiztonság növelését szolgáló önkormányzati fejlesztések keretében megvalósítandó térfigyelő kamerarendszerek kiépítésére, a beruházás költségei 100 %-os támogatásának elnyerésére.

Felhatalmazza a polgármestert a pályázat benyújtására.

Felelős: Polgármester

Határidő: 2014. április 24.